



## КОМИТЕТ ИМУЩЕСТВЕННЫХ ОТНОШЕНИЙ АДМИНИСТРАЦИИ ПЕРМСКОГО МУНИЦИПАЛЬНОГО ОКРУГА

Разрешение на использование земель или земельного участка,  
находящегося в муниципальной собственности или государственная  
собственность на которые не разграничена

28.04.2023

№ 5

Пермский округ, Пермского края

Выдано Обществу с ограниченной ответственностью «Уралстройизыскания»  
(ИНН 5903019805, КПП 590501001, ОГРН 1065903022624, юридический  
адрес: 614046, Пермский край, г. Пермь, ул. 2-я Гамовская, д. 89, офис 5).

На право использования земель или земельных участков в соответствии с  
приложенной схемой границ земельных участков (*Приложение № 1*)

**В целях:** «инженерных изысканий по объекту: Реконструкция нефтепровода  
«0» пикет-УППН «Кыласово» (ПК 0+00-ПК 65+00)»

**Срок использования:** с 28.04.2023 года по 27.03.2024 года

Особые условия использования:

1. Данное разрешение не дает право на строительство или реконструкцию объектов капитального строительства.

2. В случае, если использование земель или земельного участка, либо его части, на основании данного разрешения привело к порче либо уничтожению плодородного слоя почвы в границах таких земель или земельного участка, либо его части, лицу, которому выдано данное разрешение обязано:

1) привести такие земли или земельный участок, либо его части в состояние, пригодное для их использования в соответствии с разрешенным использованием;

2) выполнить необходимые работы по рекультивации таких земель или земельного участка, либо его части.

Заместитель председателя комитета  
имущественных отношений администрации  
Пермского муниципального округа

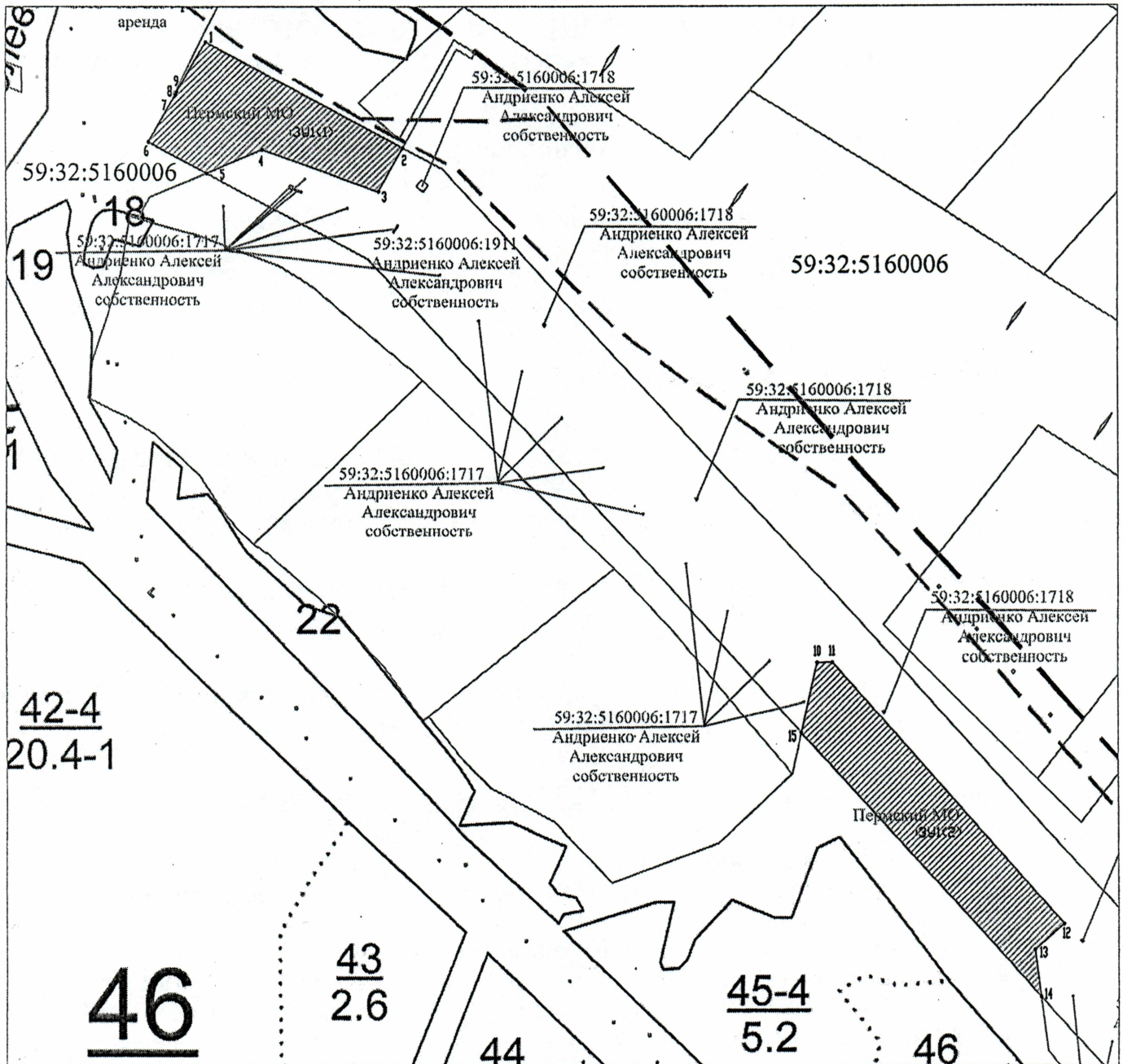


М.В. Королева

(подпись, печать)

## Схема

расположения на кадастровом плане территории проектируемого объекта:  
 «Реконструкция нефтепровода «0» пикет – УППН «Кыласово» (ПК 0+00-ПК 65+00)»  
 по адресу: Пермский край, Пермский муниципальный район



59:32:5160006/ЗУ1(1)			59:32:5160006/ЗУ1(2)		
№	X	Y	№	X	Y
1	478091,85	2250936,45	10	477550,24	2251454,06
2	477999,48	2251102,35	11	477550,51	2251467,05
3	477960,77	2251081,59	12	477325,61	2251664,17
4	477998,05	2250984,48	13	477303,18	2251639,23
5	477976,98	2250937,19	14	477262,86	2251644,48
6	478004,47	2250887,81	15	477490,35	2251440,79
7	478046,09	2250910,98	10	477550,24	2251454,06
8	478045,98	2250911,27			
9	478048,16	2250912,13			
1	478091,85	2250936,45			

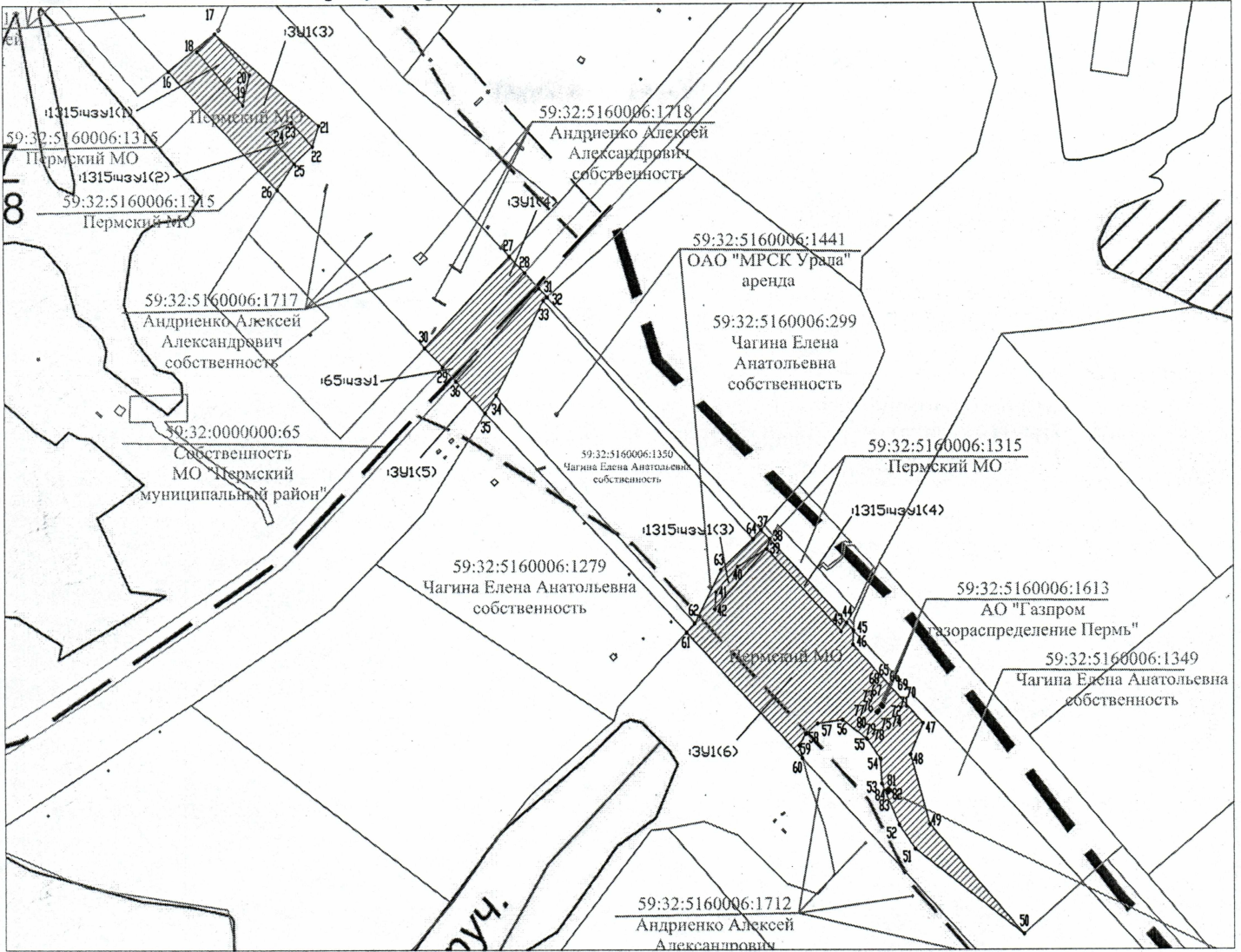
**Условные обозначения:**

- граница земельного участка внесенного в ЕГРН
- 59:32:5160006 - обозначение кадастрового квартала
- 59:32:5160006:1717 - обозначение земельного участка
- ▨ - общая граница проведения изысканий
- ▨ - границы земельных участков, испрашиваемых на период изысканий

Примечание к кадастровому плану от 28.04.2013

### Схема

расположения на кадастровом плане территории проектируемого объекта:  
 «Реконструкция нефтепровода «0» пикет – УППН «Кыласово» (ПК 0+00-ПК 65+00)»  
 по адресу: Пермский край, Пермский муниципальный район



59:32:5160006/3У1(3)			59:32:5160006/3У1(5)			№ X Y			№ X Y			№ X Y		
№	X	Y	№	X	Y	46	476622,23	2252341,66	65	476573,17	2252364,32	77	476567,64	2252360,68
16	477091,83	2251797,63	31	476913,14	2252091,86	47	476557,79	2252397,16	66	476572,49	2252365,06	78	476566,96	2252361,42
17	477121,88	2251835,08	32	476905,91	2252098,34	48	476532,41	2252387,04	67	476571,75	2252364,38	79	476566,22	2252360,74
18	477107,57	2251820,98	33	476903,15	2252095,31	49	476476,85	2252402,07	68	476572,43	2252363,64	80	476566,90	2252360,00
19	477064,49	2251857,40	34	476826,20	2252057,43	50	476388,98	2252477,13	65	476573,17	2252364,32	77	476567,64	2252360,68
20	477089,11	2251862,78	35	476811,51	2252048,63	51	476457,14	2252390,66						
21	477121,88	2251835,08	36	476837,72	2252025,16	52	476476,19	2252377,96	69	476572,45	2252365,09	81	476503,72	2252367,86
22	477047,46	2251917,53	31	476913,14	2252091,86	53	476509,00	2252364,20	70	476571,77	2252365,83	82	476505,26	2252369,64
23	477030,34	2251912,46	59:32:5160006/3У1(6)			54	476529,10	2252363,14	71	476571,03	2252365,15	83	476503,49	2252371,17
24	477049,93	2251895,90	№	X	Y	55	476544,98	2252352,56	72	476571,71	2252364,41	84	476501,95	2252369,39
25	477041,74	2251876,63	37	476715,61	2252268,73	56	476560,66	2252333,10	69	476572,45	2252365,09	81	476503,72	2252367,86
26	477016,96	2251898,68	38	476708,18	2252275,38	57	476557,68	2252313,40						
16	476994,84	2251884,47	39	476699,97	2252273,13	58	476549,21	2252303,88	73	476568,42	2252361,38	59:32:0000000/65/чзУ1		
59:32:5160006/3У1(4)			40	476685,67	2252250,06	59	476539,69	2252298,58	74	476567,74	2252362,12	№	X	Y
№	X	Y	41	476664,97	2252232,48	60	476529,53	2252301,12	75	476567,00	2252361,44	28	476925,60	2252080,70
27	476939,27	2252068,47	42	476651,06	2252231,38	61	476632,43	2252208,98	76	476567,68	2252360,70	31	476913,14	2252091,86
28	476925,60	2252080,70	39	476699,97	2252273,13	62	476639,63	2252215,45	73	476568,42	2252361,38	36	476837,72	2252025,16
29	476849,22	2252014,87	43	476633,05	2252332,16	63	476683,12	2252236,52				29	476849,22	2252014,87
30	476864,98	2252000,76	44	476639,93	2252336,49	64	476708,07	2252262,36				28	476925,60	2252080,70
27	476939,27	2252068,47	45	476633,66	2252342,11	37	476715,61	2252268,73						

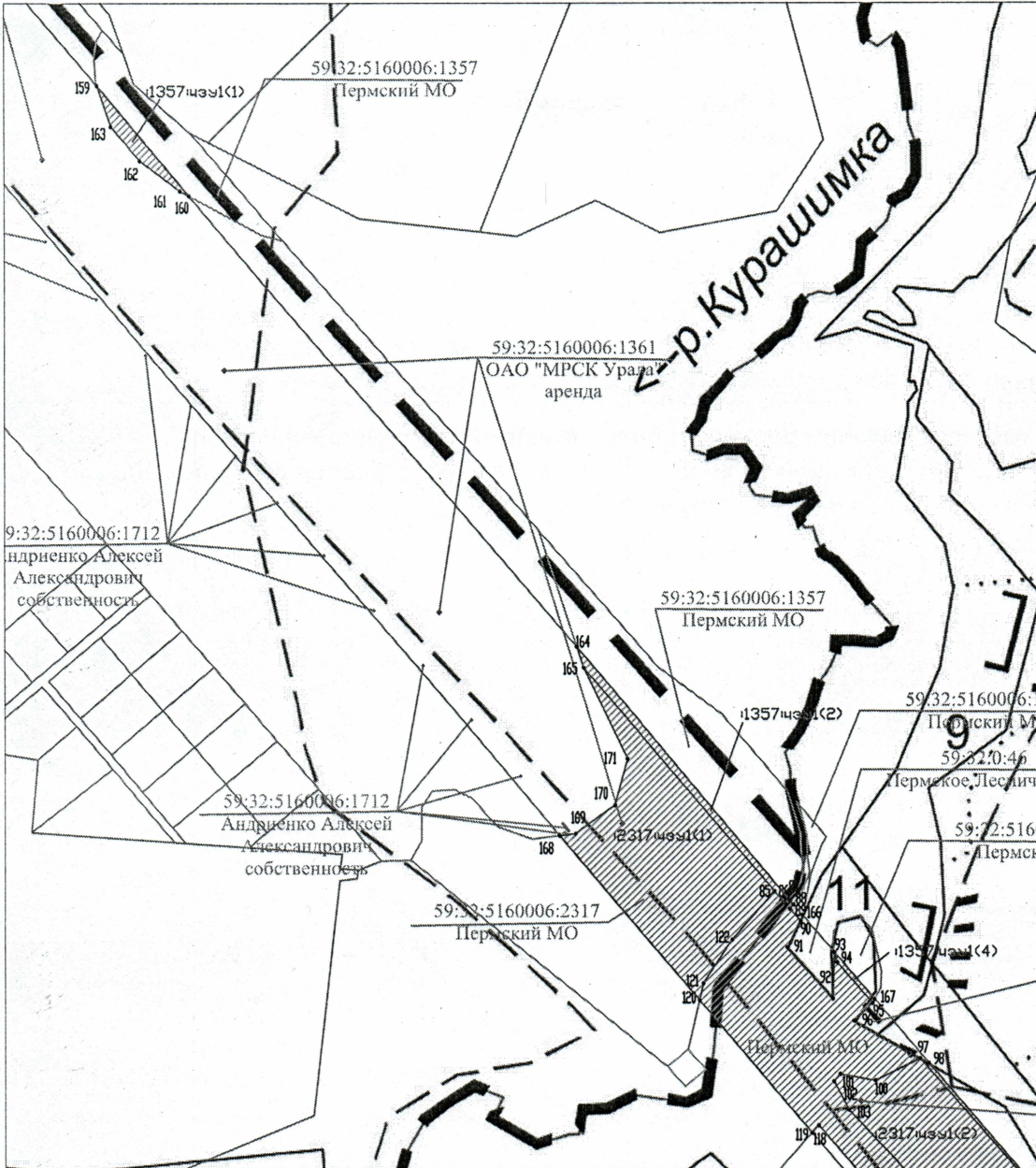
Условные обозначения:

- граница земельного участка внесенного в ЕГРН
- 59:32:5160006 - обозначение кадастрового квартала
- 59:32:5160006:1717 - обозначение земельного участка
- общая граница проведения изысканий
- ▨ - границы земельных участков, испрашиваемых на период изысканий

# Схема

Приложение к формуле № 5 от 28.04.2023

расположения на кадастровом плане территории проектируемого объекта:  
 «Реконструкция нефтепровода «0» пикет – УППН «Кыласово» (ПК 0+00-ПК 65+00)»  
 по адресу: Пермский край, Пермский муниципальный район



59:32:5160006:1357/чзз1(1)		
№	X	Y
159	476021,69	2252869,45
160	475939,45	2252938,11
161	475942,99	2252931,63
162	475965,42	2252901,60
163	475990,95	2252879,85
159	476021,69	2252869,45

59:32:5160006:1357/чзз1(2)		
№	X	Y
164	475596,76	2253224,23
87	475408,61	2253381,32
86	475404,97	2253379,10
85	475414,42	2253371,05
165	475580,84	2253229,29
164	475596,76	2253224,23

59:32:5160006:1357/чзз1(3)		
№	X	Y
88	475404,40	2253384,83
166	475396,19	2253391,69
90	475391,69	2253390,41
89	475401,10	2253382,40
88	475404,40	2253384,83

59:32:5160006:1357/чзз1(4)		
№	X	Y
93	475367,96	2253415,26
167	475332,55	2253444,82
95	475329,68	2253443,25
94	475360,58	2253416,92
93	475367,96	2253415,26






59:32:5160006:1357/чзз1(5)		
№	X	Y
108	474793,95	2253894,51
111	474789,33	2253898,36
110	474778,83	2253886,10
109	474783,38	2253882,20
108	474793,95	2253894,51

59:32:5160006:2317/чзз1(1)		
№	X	Y
165	475580,84	2253229,29
85	475414,42	2253371,05
122	475377,74	2253339,59
121	475344,54	2253317,95
120	475331,94	2253315,06
168	475455,99	2253211,49
169	475457,46	2253223,25
170	475478,63	2253252,36
171	475513,02	2253261,62
165	475580,84	2253229,29

59:32:5160006:2317/чзз1(2)		
№	X	Y
97	475288,01	2253478,75
99	475097,17	2253641,35
107	474997,77	2253724,34
106	474957,94	2253665,94
105	475027,56	2253617,07
104	475161,47	2253505,79
103	475249,22	2253426,01
102	475270,74	2253414,68
101	475276,32	2253419,38
100	475271,42	2253445,32
97	475288,01	2253478,75

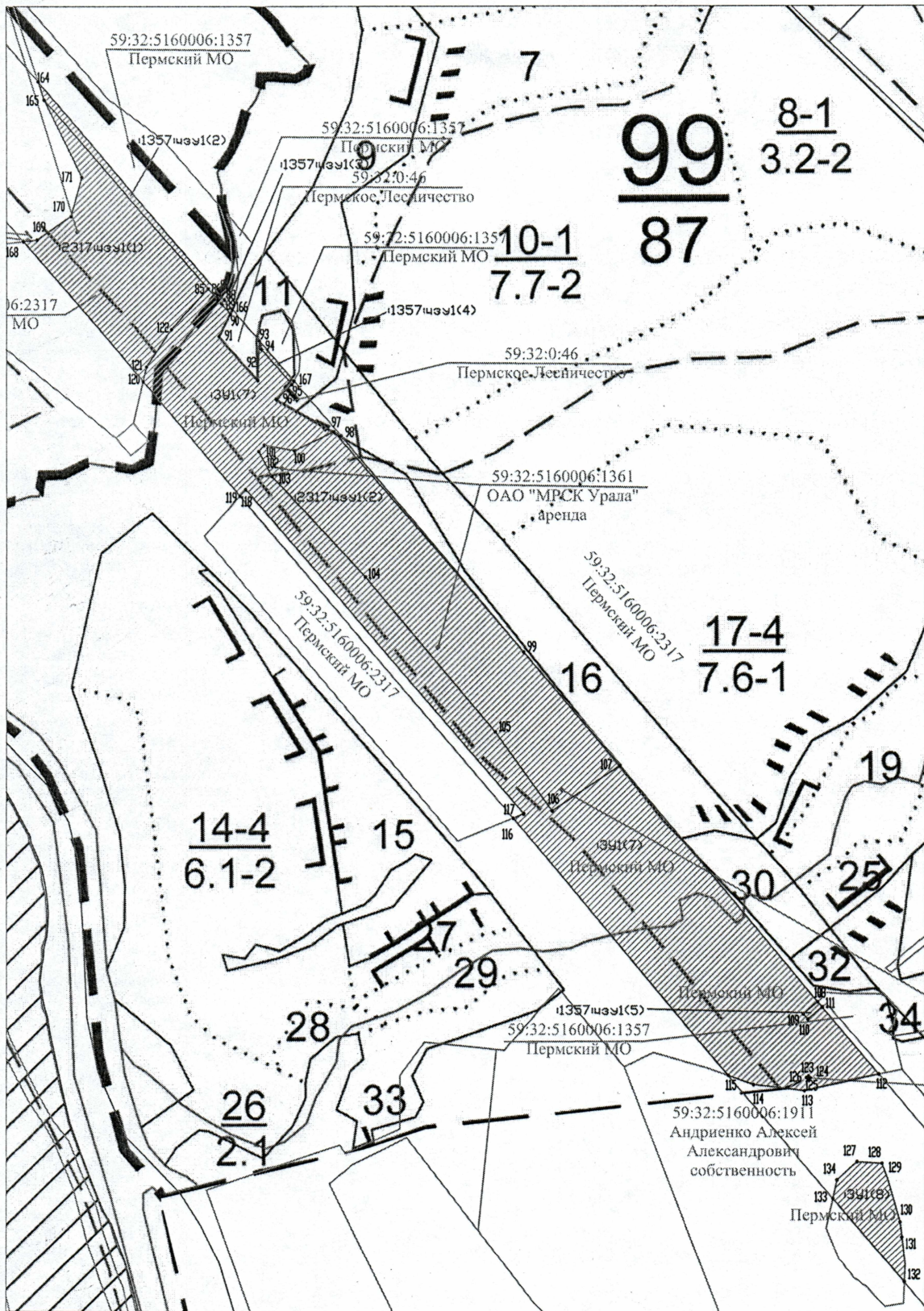
59:32:5160006:1315/чзз1(1)			59:32:5160006:1315/чзз1(3)		
№	X	Y	№	X	Y
17	477121,88	2251835,08	39	476699,97	2252273,13
20	477107,57	2251820,98	42	476651,06	2252231,38
19	477064,49	2251857,40	41	476664,97	2252232,48
18	477089,11	2251862,78	40	476685,67	2252250,06
17	477121,88	2251835,08	39	476699,97	2252273,13
59:32:5160006:1315/чзз1(2)			59:32:5160006:1315/чзз1(4)		
№	X	Y	№	X	Y
23	477049,93	2251895,90	39	476699,97	2252273,13
22	477030,34	2251912,46	38	476708,18	2252275,38
25	477016,38	2251898,07	44	476639,93	2252336,49
24	477041,74	2251876,63	43	476633,05	2252332,16
23	477049,93	2251895,90	39	476699,97	2252273,13

Условные обозначения:

-  - граница земельного участка внесенного в ЕГРН
-  59:32:5160006 - обозначение кадастрового квартала
-  59:32:5160006:1717 - обозначение земельного участка
-  - общая граница проведения изысканий
-  - границы земельных участков, испрашиваемых на период изысканий

### Схема

расположения на кадастровом плане территории проектируемого объекта:  
 «Реконструкция нефтепровода «0» пикет – УППН «Кыласово» (ПК 0+00-ПК 65+00)»  
 по адресу: Пермский край, Пермский муниципальный район



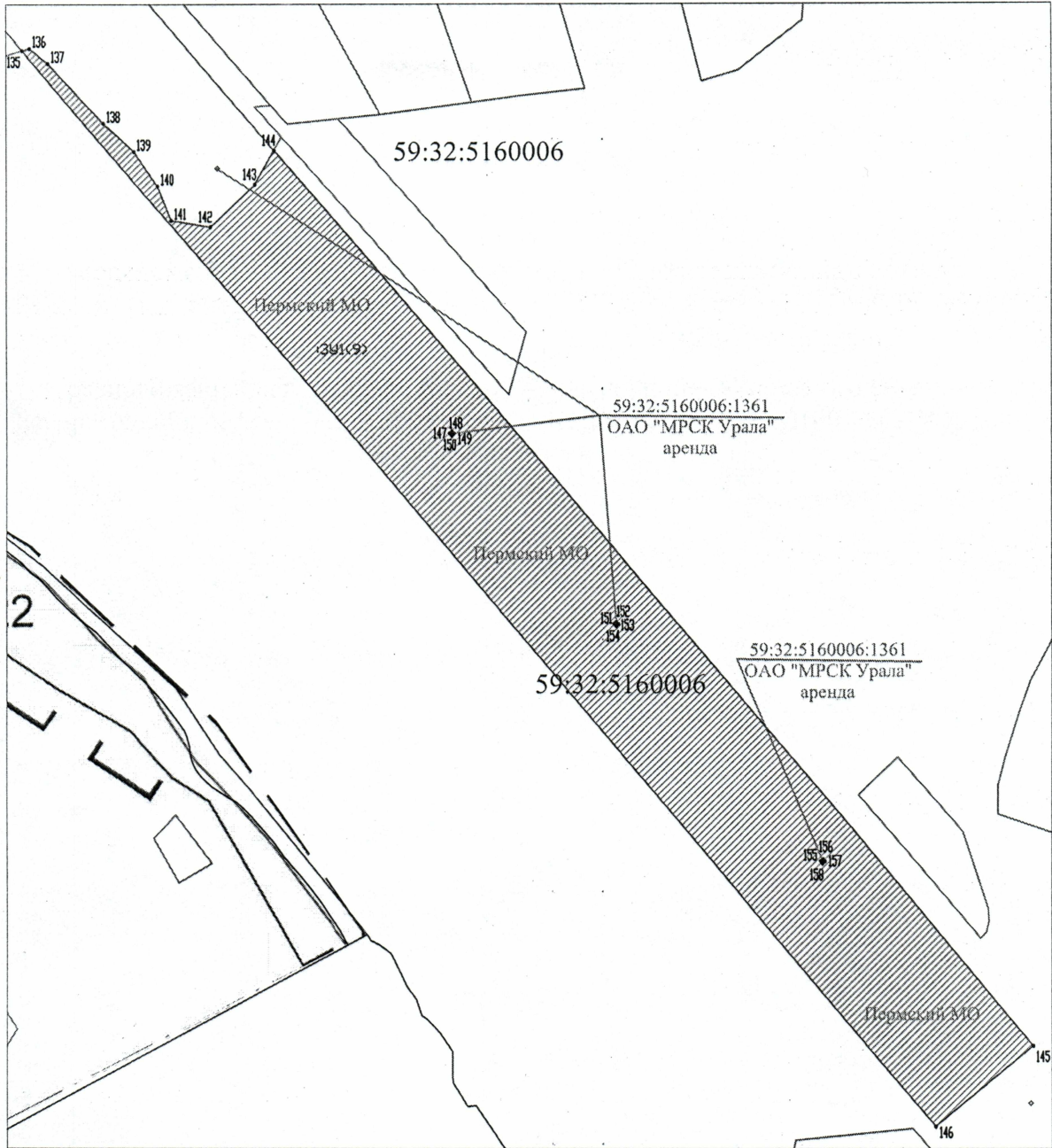
59:32:5160006/3У1(7)		
№	X	Y
85	475414,42	2253371,05
86	475404,97	2253379,10
87	475408,61	2253381,32
88	475404,40	2253384,83
89	475401,10	2253382,40
90	475391,69	2253390,41
91	475371,76	2253380,48
92	475333,16	2253413,92
93	475367,96	2253415,26
94	475360,58	2253416,92
95	475329,68	2253443,25
96	475316,49	2253429,55
97	475288,01	2253478,75
98	475284,61	2253484,85
99	475097,17	2253641,35
97	475288,01	2253478,75
100	475271,42	2253445,32
101	475276,32	2253419,38
102	475270,74	2253414,68
103	475249,22	2253426,01
104	475161,47	2253505,79
105	475027,56	2253617,07
106	474957,94	2253665,94
107	474997,77	2253724,34
108	474793,95	2253894,51
109	474783,38	2253882,2
110	474778,83	2253886,1
111	474789,33	2253898,36
112	474731,36	2253946,76
113	474716,61	2253883,21
114	474721,9	2253839,56
115	474729,91	2253817,7
116	474951,64	2253632,58
117	474955,42	2253641,58
118	475237,58	2253403,52
119	475231,9	2253398,58
120	475331,94	2253315,06
121	475344,54	2253317,95
122	475377,74	2253339,59
85	475414,42	2253371,05
123	474729,67	2253886,69
124	474727,90	2253888,22
125	474726,36	2253886,44
126	474728,13	2253884,91
123	474729,67	2253886,69
59:32:5160006/3У1(8)		
№	X	Y
127	474654,42	2253928,19
128	474653,11	2253949,36
129	474638,56	2253954,65
130	474601,69	2253964,82
131	474564,47	2253969,20
132	474549,16	2253968,61
133	474622,41	2253907,46
134	474638,56	2253910,99
127	474654,42	2253928,19

Условные обозначения:

- граница земельного участка внесенного в ЕГРН
- 59:32:5160006 - обозначение кадастрового квартала
- 59:32:5160006:1717 - обозначение земельного участка
- общая граница проведения изысканий
- границы земельных участков, испрашиваемых на период изысканий

### Схема

расположения на кадастровом плане территории проектируемого объекта:  
 «Реконструкция нефтепровода «0» пикет – УППИ «Кыласово» (ПК 0+00-ПК 65+00)»  
 по адресу: Пермский край, Пермский муниципальный район



59:32:5160006/ЗУ1(9)			№	X	Y	№	X	Y
№	X	Y	147	474182,49	2254352,37	155	473843,23	2254642,28
135	474488,72	2254019,07	148	474184,03	2254354,15	156	473844,77	2254644,06
136	474490,40	2254024,76	149	474182,26	2254355,68	157	473843,00	2254645,59
137	474478,48	2254039,31	150	474180,72	2254353,90	158	473841,46	2254643,81
138	474430,87	2254082,98	147	474182,49	2254352,37	155	473843,23	2254642,28
139	474408,37	2254106,78						
140	474380,59	2254125,31	151	474031,67	2254481,25			
141	474352,82	2254135,88	152	474033,21	2254483,03			
142	474347,52	2254166,32	153	474031,44	2254484,56			
143	474381,92	2254200,71	154	474029,90	2254482,78			
144	474409,25	2254215,70	151	474031,67	2254481,25			
145	473698,76	2254808,90						
146	473634,67	2254732,14						
135	474488,72	2254019,07						

Условные обозначения:

- граница земельного участка внесенного в ЕГРН
- 59:32:5160006 - обозначение кадастрового квартала
- 59:32:5160006:1717 - обозначение земельного участка
- общая граница проведения изысканий
- ▨ - границы земельных участков, испрашиваемых на период изысканий